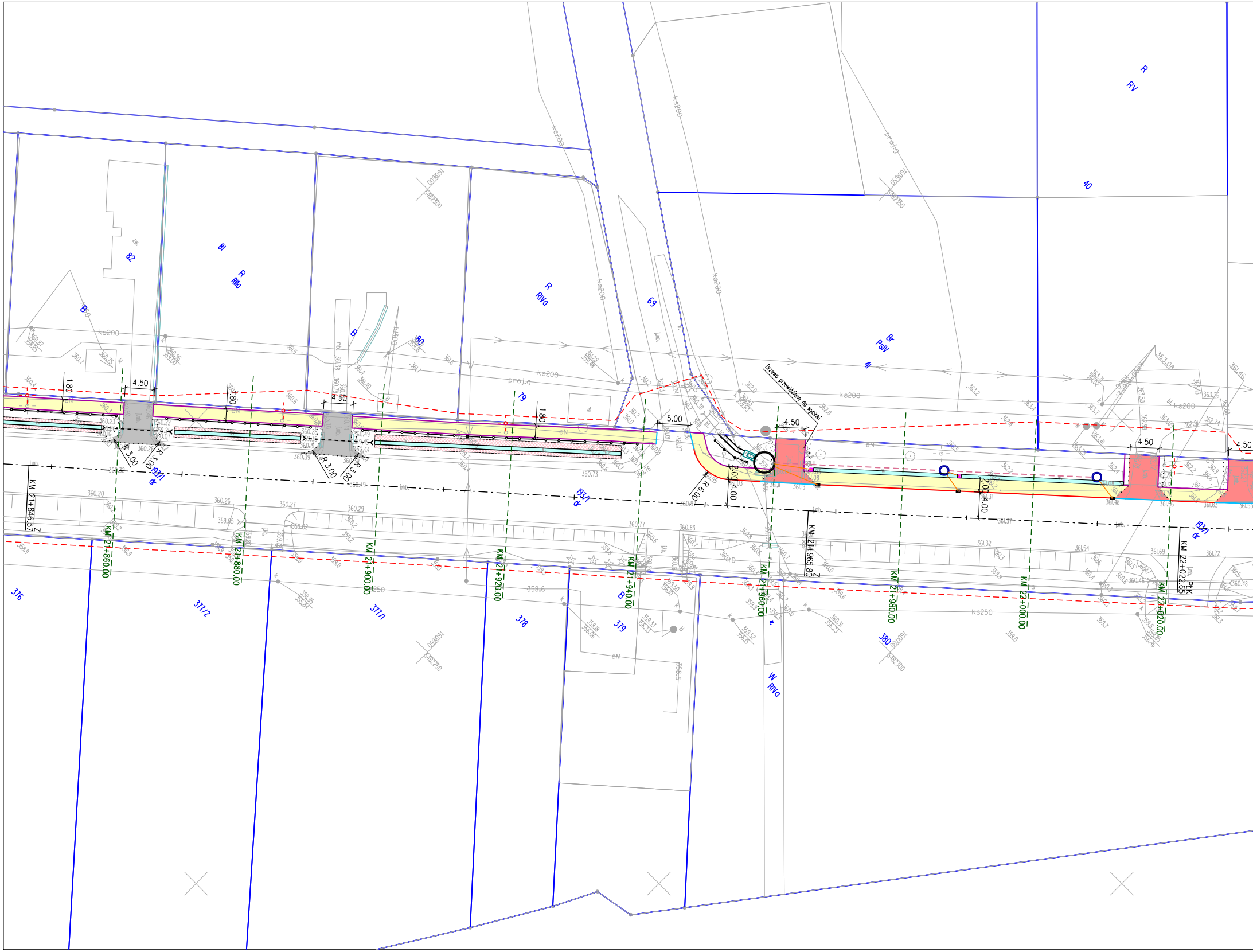
Drzewo przewidziane do wycinki
KM 21+846.57
KM 21+860.00
KM 21+880.00
KM 21+900.00
KM 21+920.00
KM 21+940.00
KM 21+960.00
KM 21+965.80
KM 21+980.00
KM 22+000.00
KM 22+020.00
KM 22+022.65
4.50
1.80
5.00
R 3.00
R 6.00
2.00
4.00
82
81
80
79
69
41
40
376
377/2
377/1
378
379
380
1937/1
dr
R
RIIIa
RIVa
Br
PsIV
RV
B
W
ks200
ks250
proj.g
eN

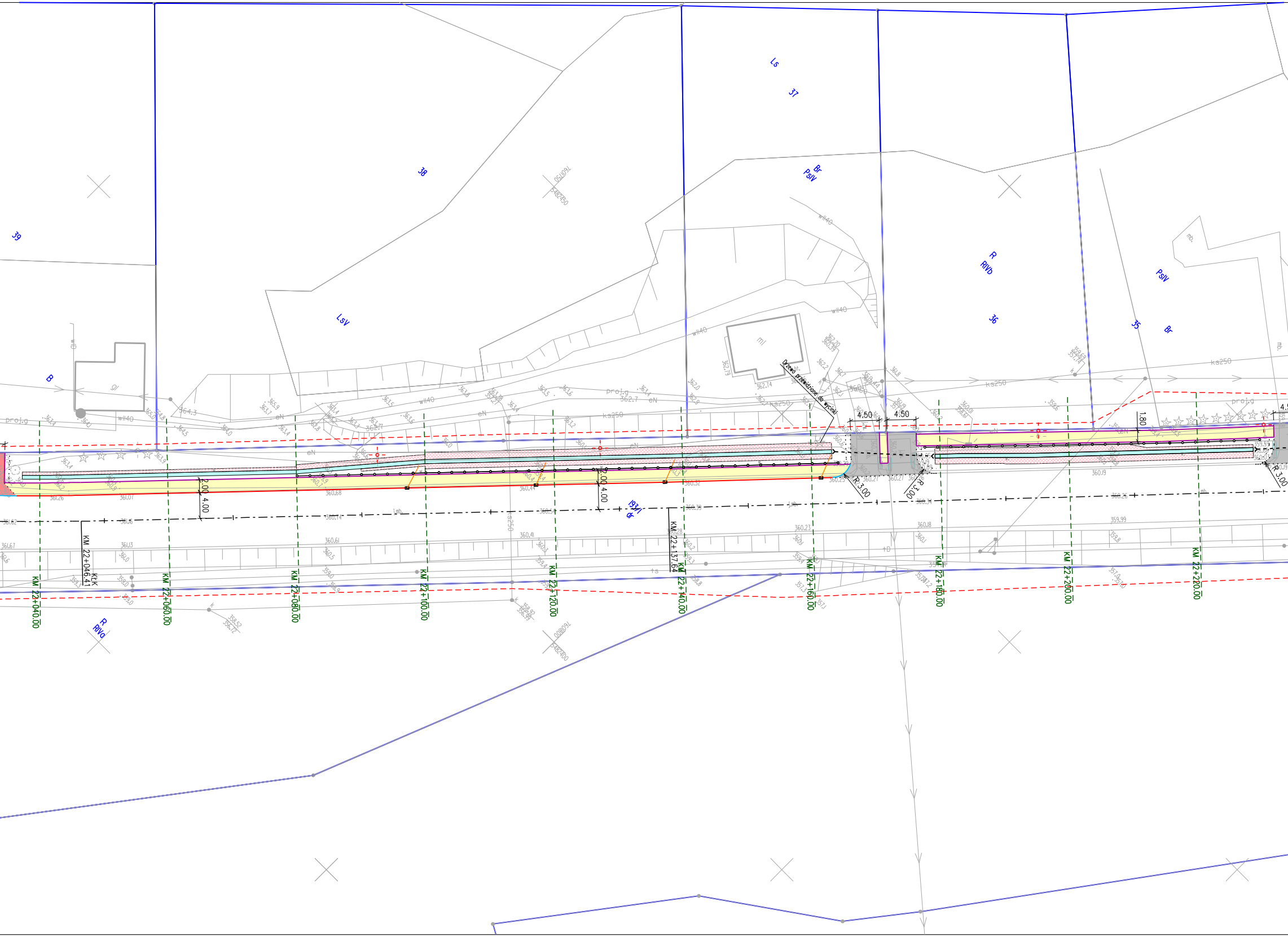
39
38
37
36
35
B
LsV
Ls
Br
PsIV
R
RIVb
PsIV
Br
R
RIVa
193/1
dr
Drzewo przewidziane do wycinki
ml
gl
wll40
ks250
eN
proj.g
4.50
4.50
1.80
R 3.00
R 3.00
R 3.00
2.00
4.00
2.00
4.00
KM 22+040.00
KM 22+046.41 KLK
KM 22+060.00
KM 22+080.00
KM 22+100.00
KM 22+120.00
KM 22+137.64
KM 22+140.00
KM 22+160.00
KM 22+180.00
KM 22+200.00
KM 22+220.00
5480450
5482450
5480400
5482400

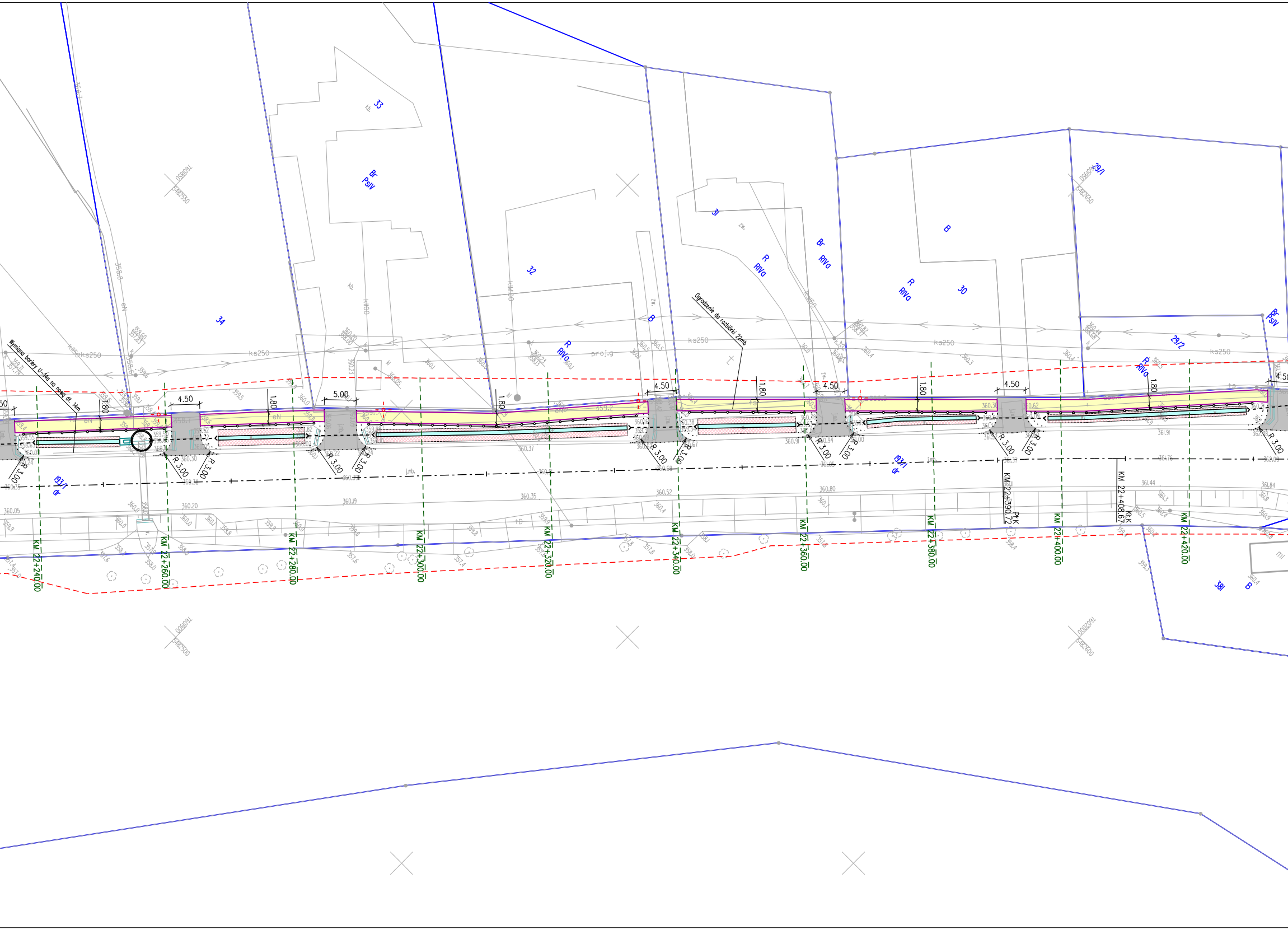

Wymiana bariery U-14a na nową dł. 14m
Ogrodzenie do rozbiórki 22mb
34
33
32
31
30
29/1
29/2
38/1
193/1
dr
Br
PsIV
R
RIVa
B
ks250
proj.g
4.50
5.00
1.80
R 3.00
KM 22+240.00
KM 22+260.00
KM 22+280.00
KM 22+300.00
KM 22+320.00
KM 22+340.00
KM 22+360.00
KM 22+380.00
KM 22+390.72
PLK
KM 22+400.00
KM 22+408.67
KLK
KM 22+420.00
5482550
5482500
5482650
5482600

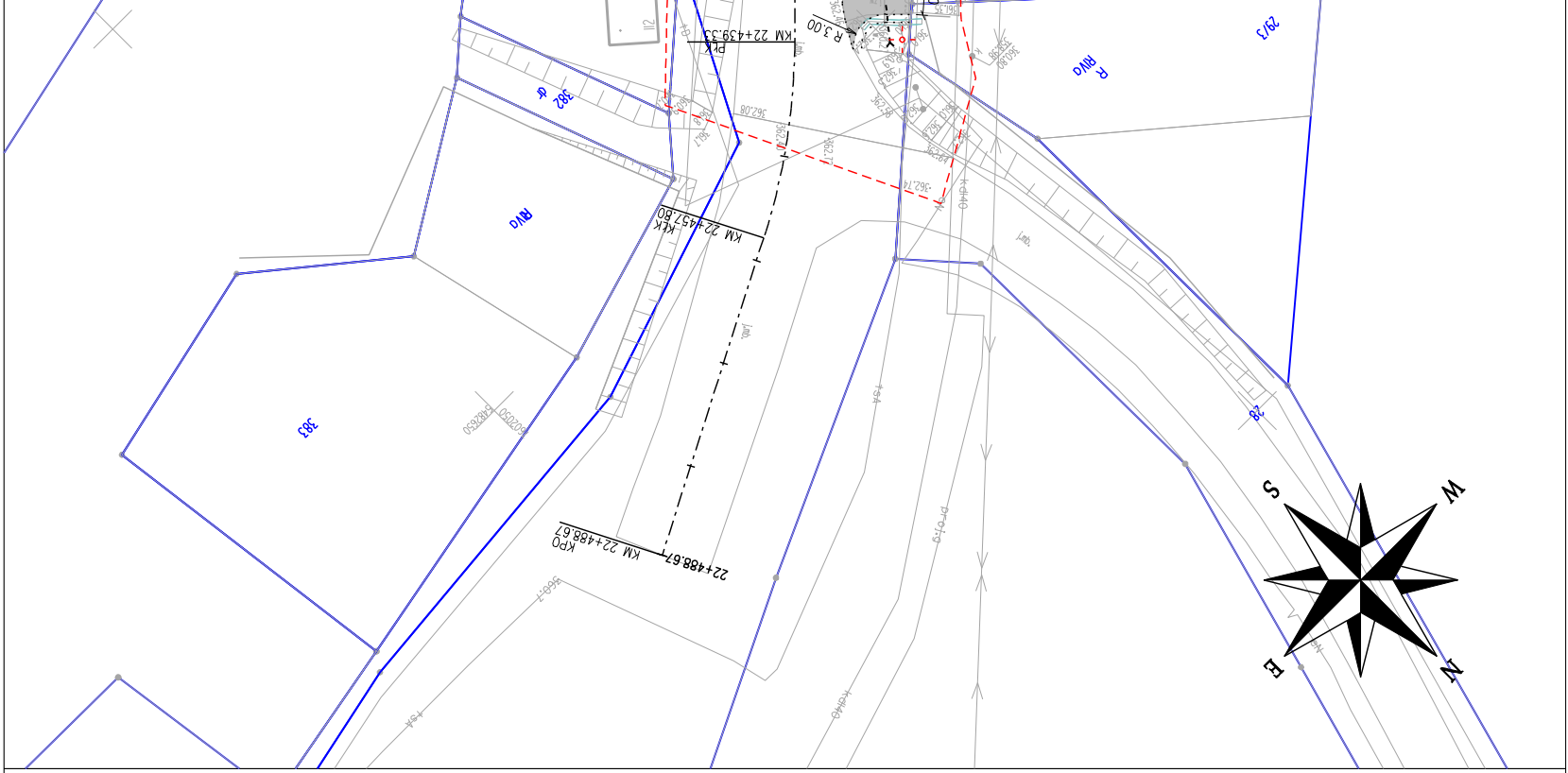
29/3
R
RIVa
28
W
N
S
E
kdl40
proj.g
tsA
lmb.
KM 22+439,33
PK
R 3,00
KM 22+457,80
KKK
22+488,67
KM 22+488,67
KPO
382
dr
RIVa
383

MAPA DO CELÓW PROJEKTOWYCH

Skala mapy	1:500
Położenie obszaru opracowania	
Arkusz mapy	7.112.33.19.1.2
Nazwa gminy	Gmina Olszanica
Identyfikator i nazwa obrębu ewidencyjnego	182104_2.0006 Uherce M.
Identyfikator zgłoszenia prac geodezyjnych	GKO.6640.1.594.2025
Nazwa układu współrzędnych – prostokątnych płaskich	2000 strefa 7
Nazwa układu współrzędnych – wysokości	PL-EVRF2007-NH
Oznaczenie obszaru, który był przedmiotem aktualizacji	— — — — — —
Mapa aktualna w oznaczonym zakresie na dzień	28.04.2025
Mapę opracował	Michał Zapała

Klauzule wykonawcy prac geodezyjnych

- Nie badano służebności gruntowych mających wpływ na zagospodarowanie gruntów, zlokalizowanych w granicach projektowanej inwestycji,
- Nie wyklucza się istnienia w terenie innych niewykazanych na niniejszej MDCP urządzeń podziemnych,
- Granice wkreślono z ewidencji gruntów i budynków. W zasobie PZGiK widnieje informacja dotycząca częściowego spełnienia standardów dokładnościowych dla punktów granicznych odnoszących się do przedmiotowej działki

Navisurv Sp. z o.o.
ul. Kwiatowa 18
38-600 Lesko
REGON: 520763830
KRS: 0000942066
NIP: 6881305368
kom. 578 499 408 biuro@navisurv.pl

geodeta uprawniony
Michał Zapała
upr. nr 23882 z zakresu 1 i 2
Nadane przez Głównego Geodetę Kraju

Imię i nazwisko, nr uprawień, zakres i podpis kierownika prac geodezyjnych

Poświadczam, że niniejszy dokument został opracowany w wyniku prac geodezyjnych i kartograficznych, których rezultaty zawiera operat techniczny pozytywnie zweryfikowany. Jednocześnie informuję, że jestem świadomy odpowiedzialności karnej za złożenie fałszywego oświadczenia.

Identyfikator zgłoszenia prac geodezyjnych	*GKO.6640.1.594.2025*
Organ służby geodezyjnej, który otrzymał zgłoszenie	*Starosta Leski*
Wykonawca prac geodezyjnych	*Navisurv Sp. z o.o.*
Nr oraz data sporządzenia dokumentu zawierającego wyniki pozytywnej weryfikacji	*Protokół weryfikacji nr:* ***GKO.6640.1.594.2025_1*** *Data:* ***29.04.2025***
Imię i nazwisko oraz nr uprawnień zawodowych kierownika prac	*Michał Zapała* *nr uprawnień: 23882*
Podpis wykonawcy prac geodezyjnych	

Michał Piotr Zapała

Cyfrowo podpisane przez Michał Piotr Zapała
DN: cn=Michał Piotr Zapała, c=PL
Data: 2025.04.30 12:13:50 +02'00'

LEGENDA:

🟨	chodnik z kostki betonowej 20x10x8cm
🟥	przejazd z kostki betonowej 20x10x8cm
⬜	zjazd z betonu asfaltowego
🟦	proj. ściek z prefabrykatu typ korytkowy 60x50x15cm
▨	proj. umocnienie skarp płytami ażurowymi 60x40x10cm
🟨	nawierzchnia z kostki integracyjnej 20x10x8cm
— · — · —	oś drogi krajowej Nr 84
———	granice pasa drogowego
———	proj. krawężnik betonowy "wystający" 20x30x100cm
———	proj. krawężnik betonowy "wtopiony" 20x30x100cm
———	proj. obrzeże betonowe 8x30x100cm
o———o	proj. bariera U-11a
═══	proj. korytko kolejowe 74x68x59cm
———	proj. kanał grzebieniowy 5x15x100cm
———	proj. przykanalik PVC ø200
———	proj. kolektor deszczowy ø800
- - - -	proj. kolektor deszczowy ø600
- - - -	proj. kolektor deszczowy ø400
- - - -	proj. kolektor deszczowy ø300
○	proj. studnia rewizyjna ø1500
○	proj. studnia rewizyjna ø1200
○	proj. studnia rewizyjna ø1000
○	proj. studnia rewizyjna ø800
>- - - - -<	proj. przepust HDPE ø600
>- - - - -<	proj. przepust HDPE ø200
=======	proj. rów otwarty szer. 40cm
☐	proj. komora żelbetowa
▪	proj. wpust uliczny ø500
▪	proj. wpust uliczny ø500 krawężnikowo-jezdniowy
▯	proj. osadnik wg kped 01.14
◯	proj. studnia zbiorcza ø3000
⨯	proj. przebudowa – przestawienie słupa oświetleniowego

bid

Biuro Inżynierii Drogowej
38-500 Sanok, ul. Sienkiewicza 1, pII

Inwestor:
Gmina Olszanica, Olszanica 81, 38-722 Olszanica

Nazwa obiektu:
Przebudowa drogi krajowej Nr 84 Sanok – Lesko – Ustrzyki Dolne – Krościenko – Granica Państwa polegająca na budowie chodnika na odcinku od km 21+248 do km 22+460 strona lewa w m. Uherce Mineralne

Projektant: (br. drogowa)	mgr inż. Wojciech Radwański nr upr.: 37/2003	Podpis	Skala: 1:500
			Data: 07.2025
Opracował: (br. drogowa)	inż. Radosław Głuszkiewicz	Podpis	Numer rysunku: 1/2
Nazwa rysunku:	PROJEKT ZAGOSPODAROWANIA TERENU		